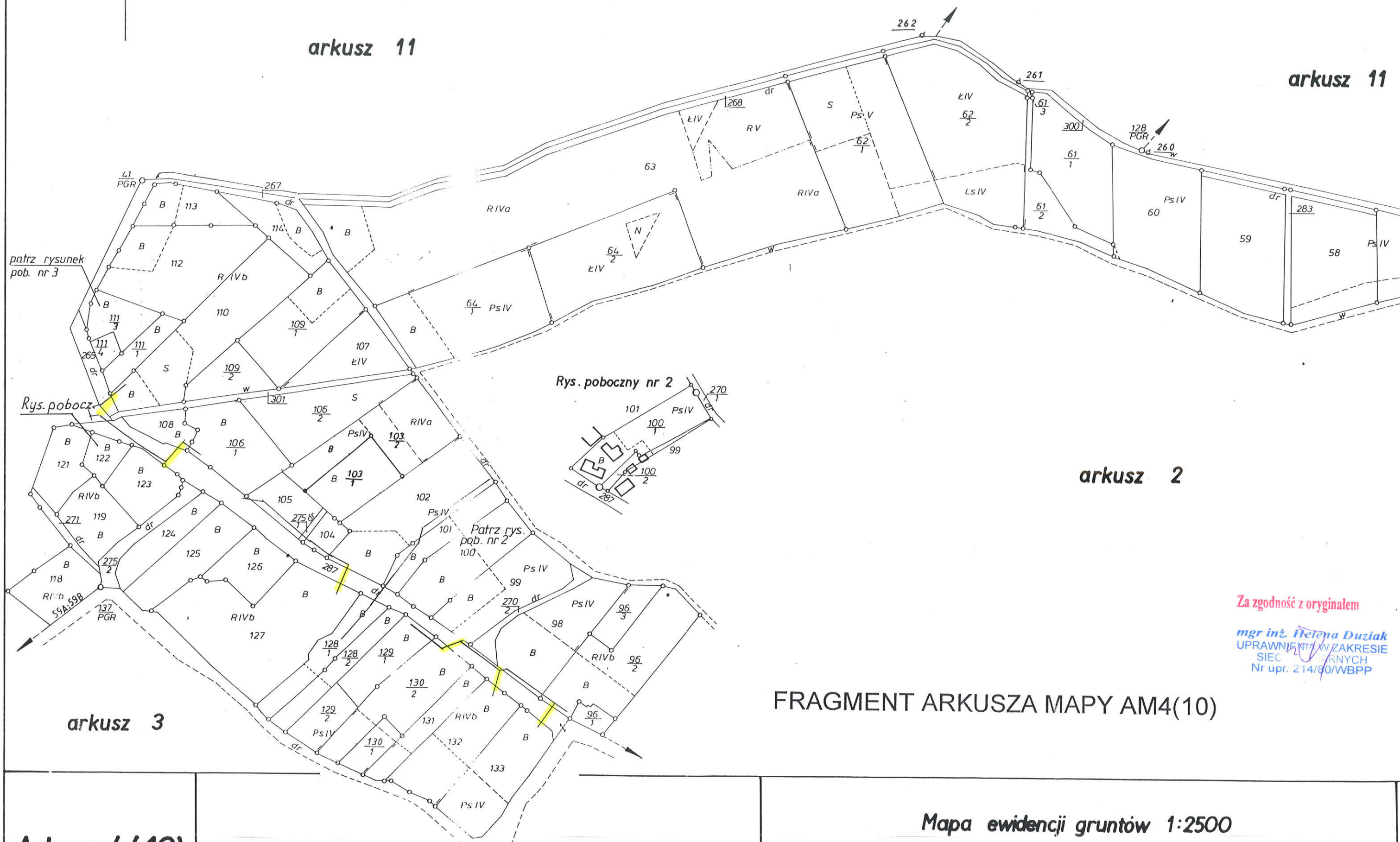


arkusz 9

arkusz 11

arkusz 11



arkusz 2

arkusz 3

Arkusz 4 (10)

Powierzchnia
arkusza
m²

województwo
gmina
powiat

opolskie
Grodków
KOPIECE

Mapa ewidencji gruntów 1:2500

Mapa niniejsza została przerysowana przez kreślarkę WBG i TR w Opolu w 1996r z matrycy mapy ewid. gruntów 1:2500 z 1968 r dostarczonej przez WODG i K w Opolu Oddział w Grodkowie.

Za zgodność z oryginałem

mgr inż. Helena Duziak
UPRAWNIENIA W ZAKRESIE
SIECI GEODEZYJNYCH
Nr upr. 214/80/WBPP

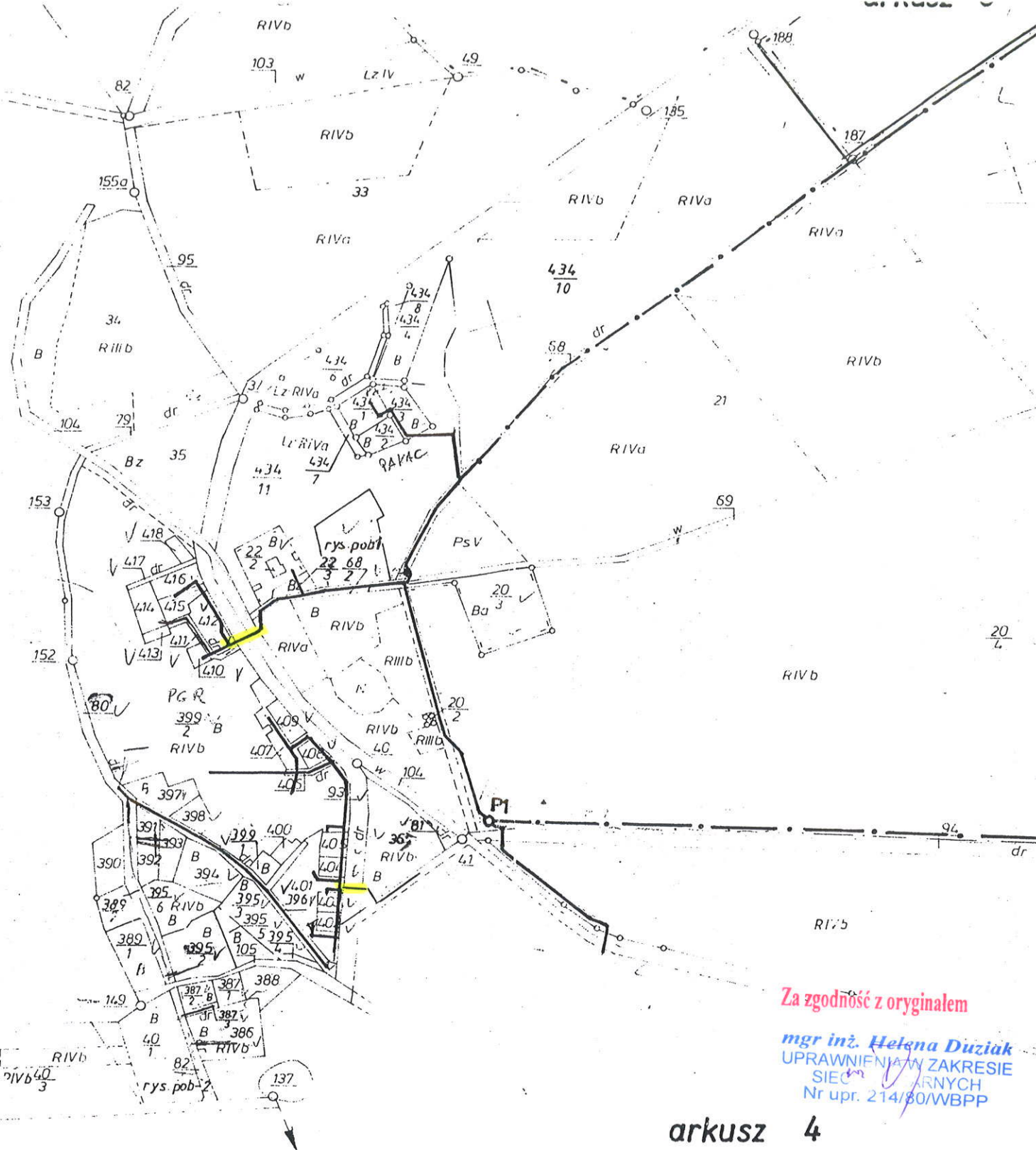
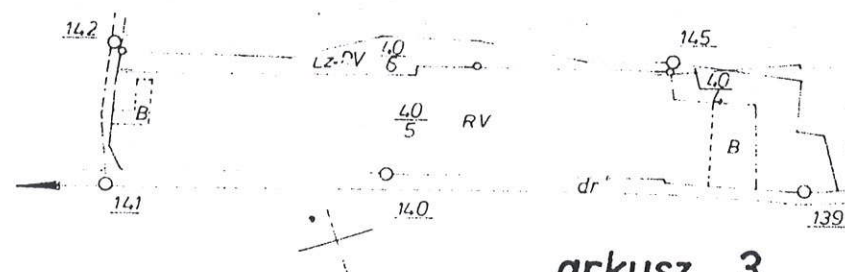
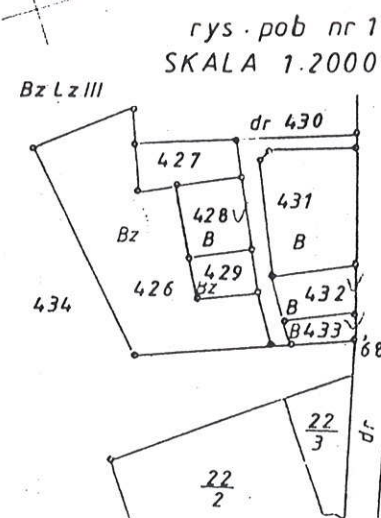
FRAGMENT ARKUSZA MAPY AM4(10)

FRAGMENT ARKUSZA MAPY AM11(10)

arkusz 10

arkusz 3

arkusz 4



Za zgodność z oryginałem

mgr inż. Helena Dziąg
UPRAWNIENIA W ZAKRESIE
SIECI KARTOGRAFICZNYCH
Nr upr. 214/80/WBPP

opolskie

Grodzów

KOPICE

Mapa ewidencji gruntów 1:5000

Mapa niniejsza została przerysowana przez kreślarza WBG i TR w Opolu w 1996r z matrycy mapy ewid. gruntów 1:5000 z 1968 r dostarczonej przez WODG i K w Opolu Oddział w Grodzowie.

układ arkuszy



Zgodnie z art. 13 ustawy
-prawo geodezyjne i kartograficzne
nr 100, poz. 1086 ze zm
rozprowadzanie oraz repr
rozpowszechniania i rozpr
mapy wymaga zezwolenia

arkusz 4

arkusz 11

Za zgodność z oryginałem

mgr inż. Helena Dziadek
UPRAWNIENIA W ZAKRESIE
SIECI PRĄDOWYCH
Nr upr. 214/80/WBPP